PREELIMINARES

FACHADA GENERAL

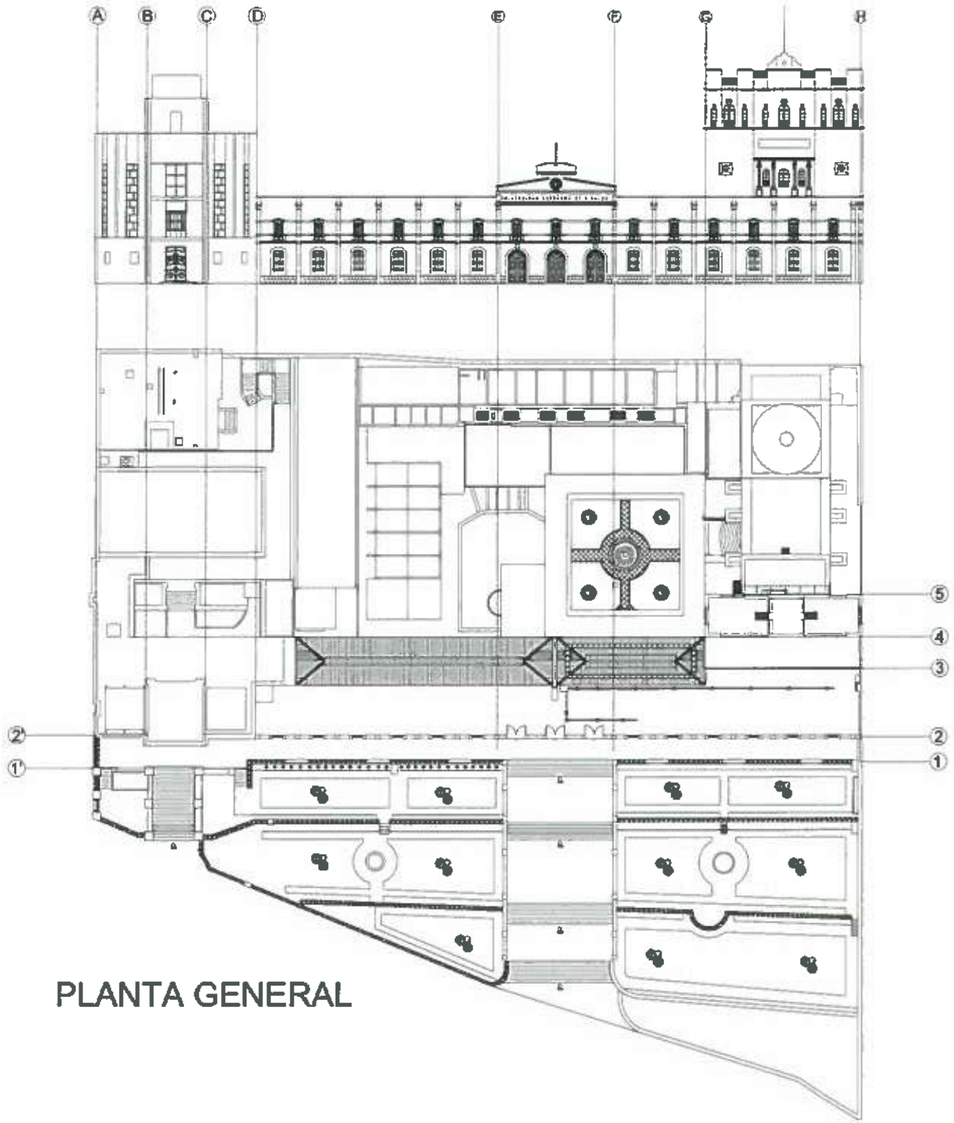

PLANTA GENERAL

FACHADA OBSERVATORIO

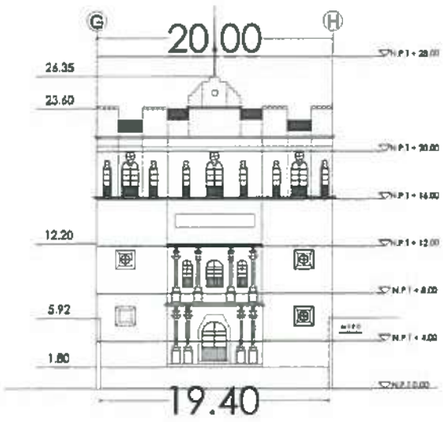

FACHADA OBSERVATORIO

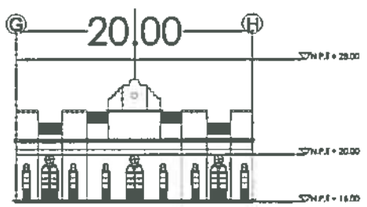

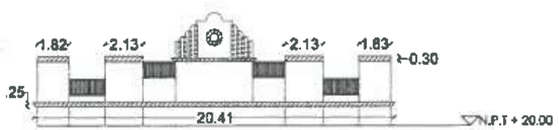

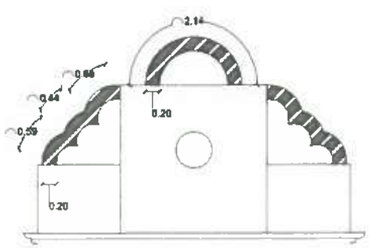

FACHADA OBSERVATORIO

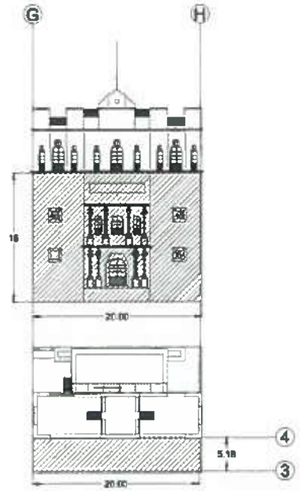

PR-02



PR-04



PR-09

FACHADA OBSERVATORIO

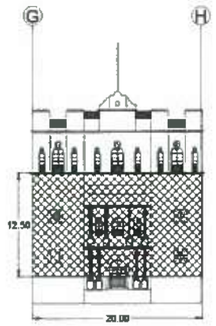

PR-03

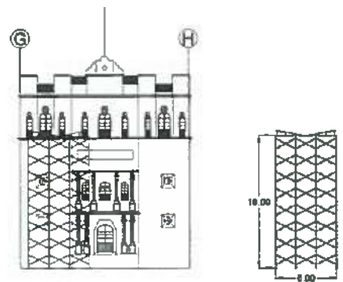

PR-08

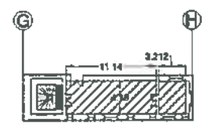

PR-10

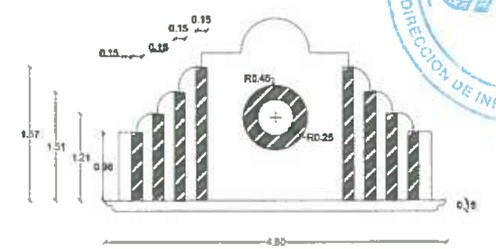

UNIVERSIDAD AUTÓNOMA DEL ESTADO DE HIDALGO
DIRECCIÓN GENERAL DE PLANEACIÓN
DIRECCIÓN DE INFRAESTRUCTURA FÍSICA

NORTE

NOTAS GENERALES

-ACOTACIONES EN NIVELES EN METROS.
-NO SE TOMARAN COTAS A ESCALA DE ESTE PLANO.
-LAS COTAS SON A PAÑOS DE
-ESTE PLANO DEBERA VERIFICARSE CON LOS CORRESPONDIENTES DE INSTALACIONES Y ESTRUCTURALES. CUALQUIER DISCREPANCIA DEBERA CONSULTARSE CON LA DIRECCION DE LA OBRA.
-EL CONTRATISTA RECTIFICARA EN EL LUGAR DE LA OBRA, ANTES DE EJECUTAR, LAS DIMENSIONES Y NIVELES INDICADOS EN ESTE PLANO, DEBIENDO SOMETER A LA DIRECCION DE LA OBRA CUALQUIER DIFERENCIA QUE HUBIERE, ASI COMO LA INTERPRETACION QUE DE EL PROPIO CONTRATISTA A ESTE DIBUJO.
TODOS LOS ACABADOS SEÑALADOS EN ESTE PLANO DEBERAN EJECUTARSE DE ACUERDO A LAS ESPECIFICACIONES CORRESPONDIENTES.

CLAVES Y SIMBOLOS

N.P.T.	NIVEL PISO TERMINADO
N.S.L.	NIVEL SUPERIOR DE LOSA ESTRUCTURAL
N.L.B.L.	NIVEL LECHO BAJO DE LOSA ESTRUCTURAL
N.L.B.P.	NIVEL LECHO BAJO DE PLAFON
N.C.P.	NIVEL CORONAMIENTO PRETIL
N.C.M.	NIVEL CORONAMIENTO MURO
N.C.	NIVEL CERRAMIENTO
N.A.	NIVEL ANTEPECHO
N.B.	NIVEL BANQUETA
B.A.P.	BAJADA DE AGUAS PLUVIALES
B.A.N.	BAJADA DE AGUAS NEGRAS
G.P.C.I.	GABINETE PROTECCION CONTRA INCENDIO
4	NIVEL INDICADO EN PLANTA
3.50	NIVEL INDICADO EN CORTE O ALZADO
	CAMBIO DE NIVEL EN PISO

DR. OCTAVIO CASTILLO ACOSTA
ARQ. ADRIÁN CORDERO VIETRA

Conclusión de los trabajos en Fachada Oriente del Centro Cultural Universitario La Garza

CENTRO CULTURAL UNIVERSITARIO LA GARZA

DIRECCIÓN DE INFRAESTRUCTURA FÍSICA

CONCLUSIÓN

FACHADA ORIENTE

METROS

1:100

NOVIEMBRE 2026

F0.01

UNIVERSIDAD AUTÓNOMA DEL ESTADO DE HIDALGO · DIRECCIÓN DE INFRAESTRUCTURA FÍSICA

RETIROS

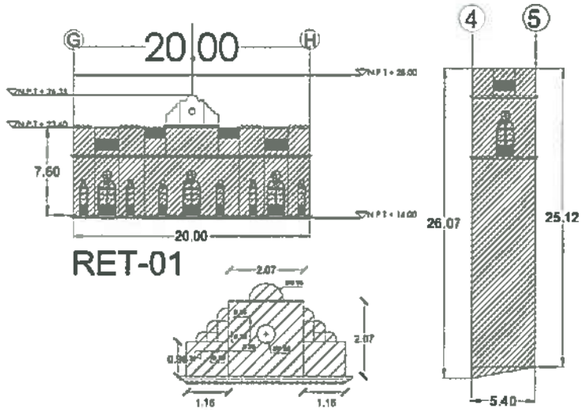

PINTURA

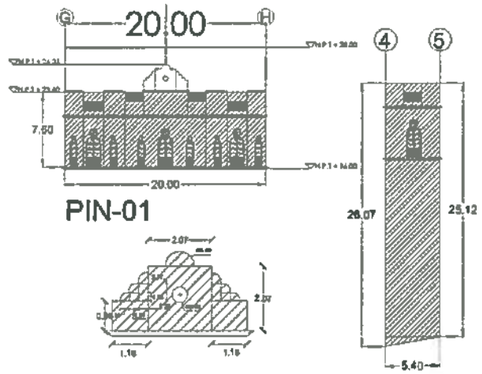

PINTURA

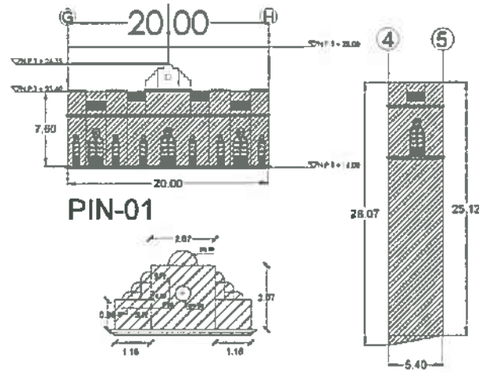

INTEGRACIONES

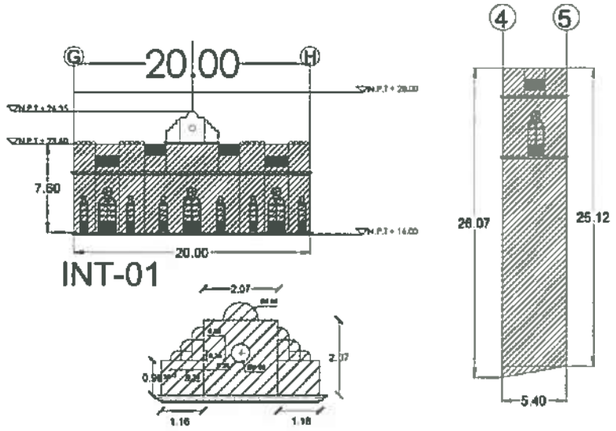

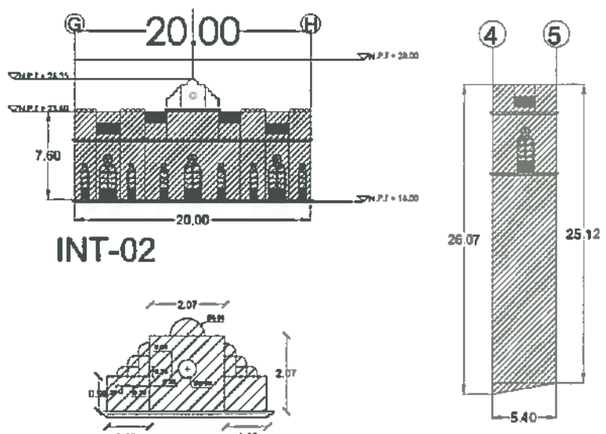

MOLDEOS

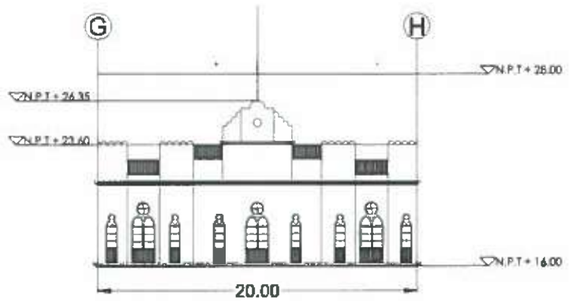

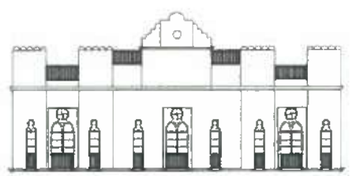

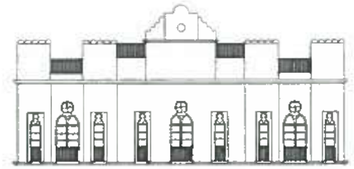

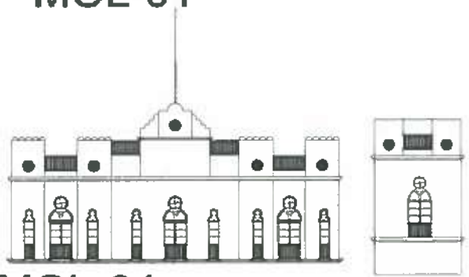

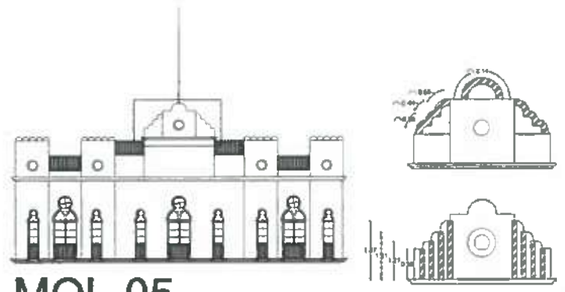

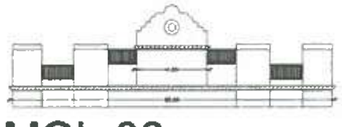

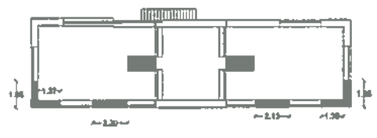



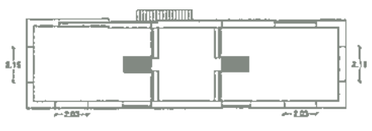

UNIVERSIDAD AUTÓNOMA DEL ESTADO DE HIDALGO
DIRECCIÓN GENERAL DE PLANEACIÓN
DIRECCIÓN DE INFRAESTRUCTURA FÍSICA

NORTE

NOTAS GENERALES

-ACOTACIONES EN
-NIVELES EN METROS.
-NO SE TOMARAN COTAS A ESCALA DE ESTE PLANO.
-LAS COTAS SON A PAÑOS DE
-ESTE PLANO DEBERA VERIFICARSE CON LOS CORRESPONDIENTES DE INSTALACIONES Y ESTRUCTURALES. CUALQUIER DISCREPANCIA DEBERA CONSULTARSE CON LA DIRECCION DE LA OBRA.
-EL CONTRATISTA RECTIFICARA EN EL LUGAR DE LA OBRA, ANTES DE EJECUTAR, LAS DIMENSIONES Y NIVELES INDICADOS EN ESTE PLANO, DEBIENDO SOMETER A LA DIRECCION DE LA OBRA CUALQUIER DIFERENCIA QUE HUBIERE, ASI COMO LA INTERPRETACION QUE DE EL, PROPIO CONTRATISTA A ESTE DIBUJO.
-TODOS LOS ACABADOS SEÑALADOS EN ESTE PLANO DEBERAN EJECUTARSE DE ACUERDO A LAS ESPECIFICACIONES CORRESPONDIENTES.

CLAVES Y SIMBOLOS

N.P.T.	NIVEL PISO TERMINADO
N.S.L.	NIVEL SUPERIOR DE LOSA ESTRUCTURAL
N.L.S.L.	NIVEL LECHO BAJO DE LOSA ESTRUCTURAL
N.L.B.P.	NIVEL LECHO BAJO DE PLAFON
N.C.F.	NIVEL CORONAMIENTO PRETIL
N.C.M.	NIVEL CORONAMIENTO MURO
N.C.	NIVEL CERRAMIENTO
N.A.	NIVEL ANTEPECHO
N.B.	NIVEL BANQUETA
B.A.P.	BAJADA DE AGUAS PLUVIALES
B.A.N.	BAJADA DE AGUAS NEGRAS
G.P.C.I.	GABINETE PROTECCION CONTRA INCENDIO
4	NIVEL INDICADO EN PLANTA
N.C.	NIVEL INDICADO EN CORTE O ALZADO
	CAMBIO DE NIVEL EN PISO

DR. OCTAVIO CASTILLO ACOSTA
DIRECTOR DE INFRAESTRUCTURA FÍSICA

ARQ. ADRIAN CORDERO VELYRA
RESPONSABLE DE PROYECTO

PROYECTO
Conclusión de los trabajos en Fachada Oriente del Centro Cultural Universitario La Garza

UBICACIÓN
CENTRO CULTURAL UNIVERSITARIO LA GARZA

PROYECTO
DIRECCIÓN DE INFRAESTRUCTURA FÍSICA

PLANO
CONCLUSIÓN

TIPO
FACHADA ORIENTE

UNIDAD
METROS

ESCALA
1:100

FECHA
NOVIEMBRE 2026

CLAVE
FO-02

UNIVERSIDAD AUTÓNOMA DEL ESTADO DE HIDALGO
DIRECCIÓN DE INFRAESTRUCTURA FÍSICA

HERRERIA

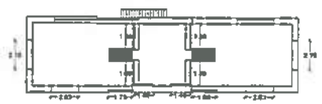

HERR-01

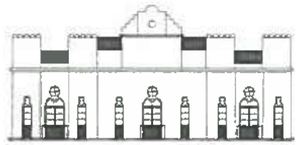

HERR-02

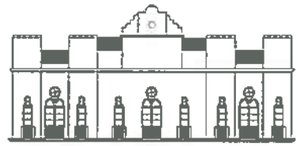

HERR-03

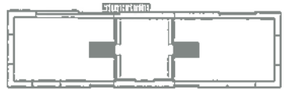

HERR-04

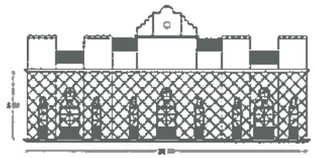

HERR-05

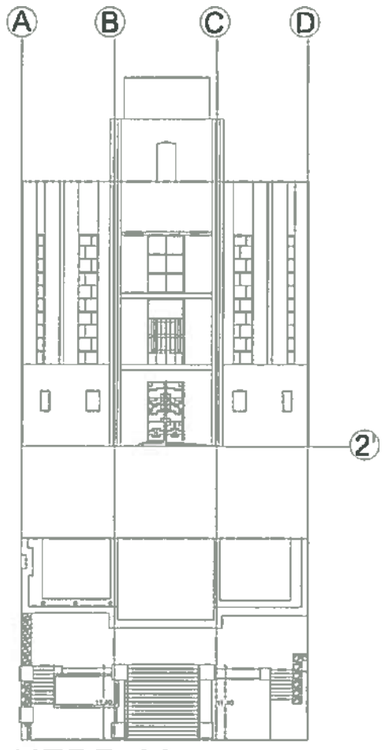

HERR-06

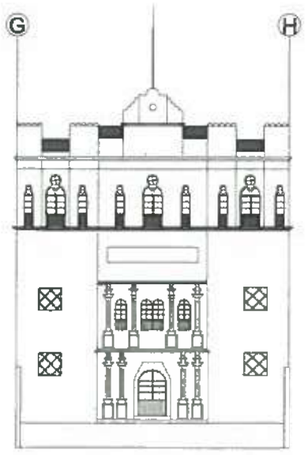

HERR-07

CARPINTERIA

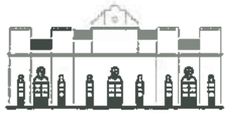

CARP-01



CARP-02

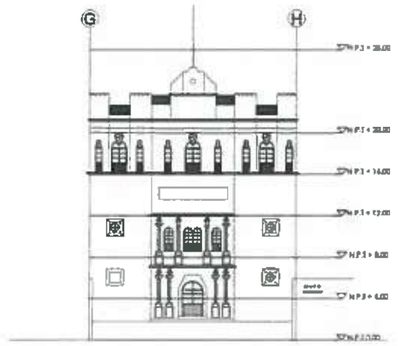

CARP-03

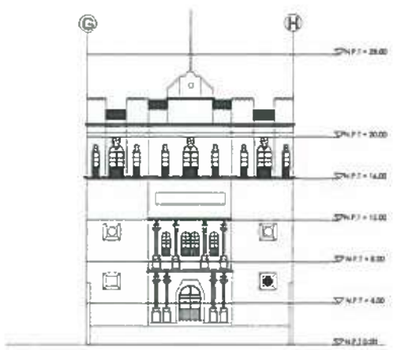

CARP-04

LIMPIEZA

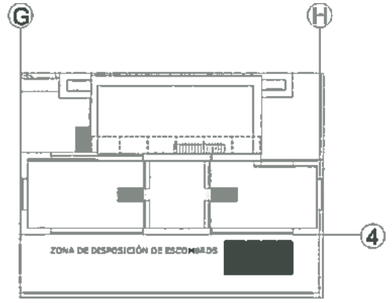

LIM-01

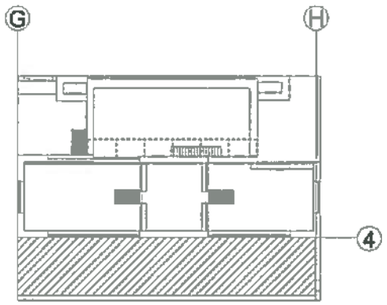

LIM-02

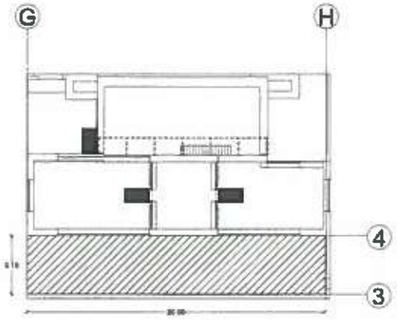

LIM-03

UNIVERSIDAD AUTÓNOMA DEL ESTADO DE HIDALGO
DIRECCIÓN GENERAL DE PLANEACIÓN
DIRECCIÓN DE INFRAESTRUCTURA FÍSICA

NORTE

NOTAS GENERALES

-ACOTACIONES EN
-NIVELES EN METROS.
-NO SE TOMARAN COTAS A ESCALA DE ESTE PLANO.
-LAS COTAS SON A PAños DE
-ESTE PLANO DEBERA VERIFICARSE CON LOS CORRESPONDIENTES DE INSTALACIONES Y ESTRUCTU_ RALES. CUALQUIER DISCREPANCIA DEBERA CONSULTARSE CON LA DIRECCION DE LA OBRA.
-EL CONTRATISTA RECTIFICARA EN EL LUGAR DE LA OBRA, ANTES DE EJECUTAR, LAS DIMENSIONES Y NIVELES INDICADOS EN ESTE PLANO, DEBIENDO SOMETER A LA DIRECCION DE LA OBRA CUALQUIER DIFERENCIA QUE HUBIERE, ASI COMO LA INTERPRETACION QUE DE EL PROPIO CONTRATISTA A ESTE DIBUJO
TODOS LOS ACABADOS SEÑALADOS EN ESTE PLANO DEBERAN EJECUTARSE DE ACUERDO A LAS ESPECIFICACIONES CORRESPONDIENTES

CLAVES Y SIMBOLOS

N.P.T.	NIVEL PISO TERMINADO
N.S.L.	NIVEL SUPERIOR DE LOSA ESTRUCTURAL
N.L.S.L.	NIVEL LECHO BAJO DE LOSA ESTRUCTURAL
N.L.S.P.	NIVEL LECHO BAJO DE PLAFON
N.C.P.	NIVEL CORONAMIENTO PRETIL
N.C.M.	NIVEL CORONAMIENTO MURO
N.C.	NIVEL CERRAMIENTO
N.A.	NIVEL ANTEPECHO
N.B.	NIVEL BANQUETA
B.A.P.	BAJADA DE AGUAS PLUVIALES
B.A.N.	BAJADA DE AGUAS NEGRAS
G.P.C.I.	GABINETE PROTECCION CONTRA INCENDIO
	NIVEL INDICADO EN PLANTA
	NIVEL INDICADO EN CORTE O ALZADO
	CAMBIO DE NIVEL EN PISO

UNIVERSIDAD AUTÓNOMA DEL ESTADO DE HIDALGO · DIRECCIÓN DE INFRAESTRUCTURA FÍSICA · UAEH

DR. OCTAVIO CASTILLO ACOSTA
DIRECTOR DE INFRAESTRUCTURA FÍSICA

ARQ. ADRIAN CORDERO VIEYRA
RESPONSABLE DE PROYECTO

PROYECTO
Conclusión de los trabajos en Fachada Oriente del Centro Cultural Universitario La Garza

UBICACIÓN
CENTRO CULTURAL UNIVERSITARIO LA GARZA

PROYECTÓ
DIRECCIÓN DE INFRAESTRUCTURA FÍSICA

PLANO
CONCLUSIÓN

EDIFICIO
FACHADA ORIENTE

ESCALA
METROS

ESCALA
1:100

FECHA
NOVIEMBRE 2026

CLAVE
F-0.03